





KM+	KM-	ALTITUDE	LOCATION	KONUM	44 KM/H	46 KM/H	48 KM/H
-4,0	129,4		 START - in front of Cesme Castle	BAŞLANGIÇ - Çeşme Kalesi önu	11:30	11:30	11:30
-3,4	128,8		Atadağ Cd.	Atadağ Cd.	11:30	11:30	11:30
-3,0	128,4		Turn left in the dir. of 2122. Sk./D300	2122. Sk./D300 yönünde sola dönün	11:31	11:31	11:31
-1,3	126,7		İzmir-Çeşme /D300 road	İzmir-Çeşme /D300 yolu	11:33	11:33	11:33
0,0	125,4	12 m	 KM 0	KM 0	11:35	11:35	11:35
5,8	119,6		5193. Str.	5193.Sok.	11:43	11:42	11:42
6,9	118,5		Şifne Cd.	Şifne Cd.	11:44	11:44	11:43
8,2	117,2		Paşalimanı roundabout	Paşalimanı kavşak	11:46	11:45	11:45
9,0	116,4		Password	Şifre	11:47	11:46	11:46
11,5	113,9		Keskin Right turn Reisdere direction	Keskin Sağ dönüş Reisdere yönü	11:51	11:50	11:49
16,2	109,2		İzmir-Çeşme Motorway Alaçatı Con.	İzmir-Çeşme Ot.yolu Alaçatı Bağlantısı	11:57	11:56	11:55
17,0	108,4		İzmir-Çeşme Road/D300 entrance	İzmir-Çeşme Yolu/D300 girişi	11:58	11:57	11:56
27,1	98,3		Left turn Germiyan Road	Sola dönüş Germiyan Yolu	12:12	12:10	12:08
28,7	97,0		 Litter Zone	Litter Zone	12:14	12:12	12:10
29,3	96,1		Germiyan	Germiyan	12:15	12:13	12:11
33,9	91,5		Ildırı road entrance	Ildırı yolu giriş	12:21	12:19	12:17
39,7	85,7		Kadıovacık road	Kadıovacık yolu	12:29	12:27	12:24
48,7	76,7	294 m	 Mountain Classification - CAT 3	Tırmanış Klasmanı - CAT 3	12:41	12:38	12:35
49,3	76,1		Kemal Tuğrul Cd.	Kemal Tuğrul Cd.	12:42	12:39	12:36
49,7	75,7		Kadıovacık	Kadıovacık	12:43	12:40	12:37
50,2	75,2		7032. Str.	7032. Sk.	12:43	12:40	12:37
53,2	72,2		Barbaros Village	Barbaros Köyü	12:48	12:44	12:41
53,6	71,8		7026th Str.	7026. Sk.	12:48	12:45	12:42
53,8	71,6		 Litter Zone	Litter Zone	12:48	12:45	12:42
54,4	71,0	186 m	 Feed Zone	Feed Zone	12:49	12:46	12:43
55,7	69,7		İzmir-Çeşme /D300 road entrance	İzmir-Çeşme /D300 yolu girişi	12:51	12:47	12:44
65,0	60,4		Motorway junction	Otoyol kavşağı	13:04	13:00	12:56
71,8	53,6		Urla Intersection	Urla Kavşak	13:13	13:08	13:04
72,5	52,9		Urla	Urla	13:14	13:09	13:05
73,6	51,8	35 m	 Sprint Classification	Sprint Klasmanı	13:15	13:11	13:07
73,8	51,6		Roundabout Çeşme Cd./D300	Dönel Kavşak Çeşme Cd./D300	13:16	13:11	13:07
74,9	50,5		Stay left - İzmir Çeşme Cd./D300	Solda kal - İzmir Çeşme Cd./D300	13:17	13:12	13:08
76,0	49,4		Roundabout - Straight	Dönel Kavşak - Düz	13:19	13:14	13:10
78,0	47,4		Roundabout - Straight	Dönel Kavşak - Düz	13:21	13:16	13:12
80,1	45,3		Roundabout - Straight	Dönel Kavşak - Düz	13:24	13:19	13:15
84,4	41,0		Mithatpaşa Cd.	Mithatpaşa Cd.	13:30	13:25	13:20
86,0	39,4	6 m	 Treasures of Türkiye Classification	TG Sprint Klasmanı	13:32	13:27	13:22
94,1	30,4		Left turn Erdal Eren Sk.	Sola dönüş Erdal Eren Sk.	13:43	13:37	13:32
94,1	30,4		Right turn Mustafa Kemal Sahil Blv.	Sağa dönüş Mustafa Kemal Sahil Blv.	13:43	13:37	13:32
102,6	21,9		Keskin Right turn - Heydar Aliyev Blv.	Keskin Sağ dönüş - Heydar Aliyev Blv.	13:55	13:49	13:43
102,7	21,8		Mustafa Kemal Sahil Blv.	Mustafa Kemal Sahil Blv.	13:55	13:49	13:43
104,0	20,5		 Litter Zone	Litter Zone	13:57	13:50	13:45
109,3	15,2		Right turn Fevzi Paşa Blv.	Sağa dönüş Fevzi Paşa Blv	14:04	13:57	13:51
110,3	14,2		Left turn - Anafartalar Cd.	Sola dönüş - Anafartalar Cd.	14:05	13:59	13:52
110,4	14,1		9 Sep. Sq. Roundabout - 1st Exit M.P.Str.	9 Eylül Mey. Dönel kav. - 1. Çık. Mür. Cad.	14:06	13:59	13:53
111,6	12,9		Altinyol M.P. Blv./d300/D550 ent.	Altinyol M.P. Bulvarı/D300/D550 girişi	14:07	14:00	13:54
113,7	10,8		Stay left Karş./Çan./D550 - Altinyol	Solda kal Karş./Çan./D550 - Altinyol	14:10	14:03	13:57
119,3	5,2		Stay right - Karşıyaka exit	Sağda kal - Karşıyaka çıkışı	14:18	14:10	14:04
119,7	4,8		Stay left Cemal Gürsel Cd./Yalı Blv.	Solda kal Cemal Gürsel Cd./Yalı Blv.	14:18	14:11	14:04
119,7	4,8		Cemal Gürsel Cd./Yalı Blv.	Cemal Gürsel Cd./Yalı Blv.	14:18	14:11	14:04
122,9	1,6		U-turn from roundabout and C. G. Cd.	Dönel kavşaktan U dönüşü ve C.G. Cd.	14:23	14:15	14:08
124,5	0,0	6 m	 FINISH - Karşıyaka Pier	BİTİŞ - Karşıyaka Iskele	14:25	14:17	14:10